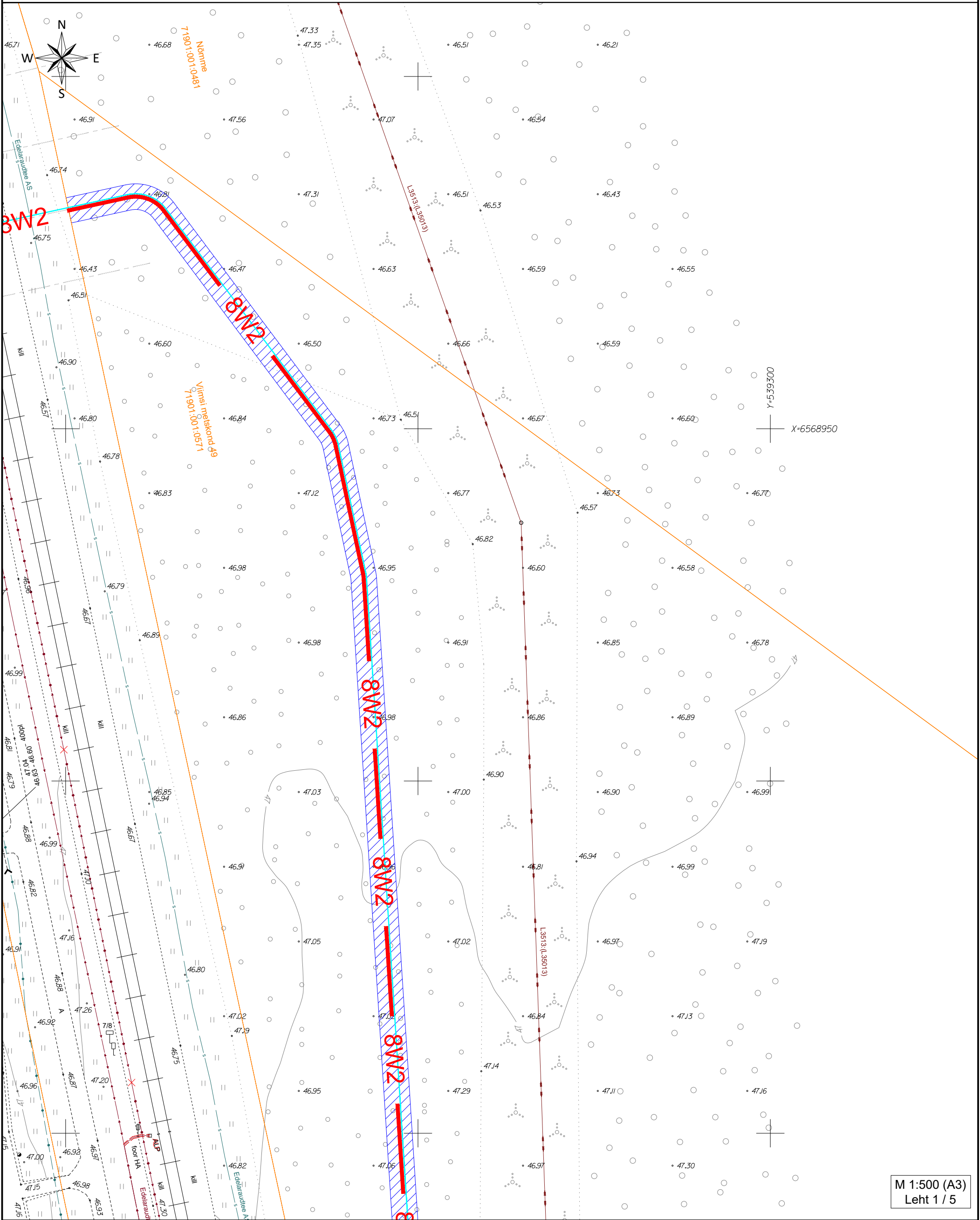


ISIKLIKU KASUTUSÕIGUSEGA KOORMATAVA ALA PLAAN
Viimsi metskond 49, Tõdva küla, Saku vald, Harju maakond
Katastriüksuse number: 71901:001:0571. Registriosa: 14039450.



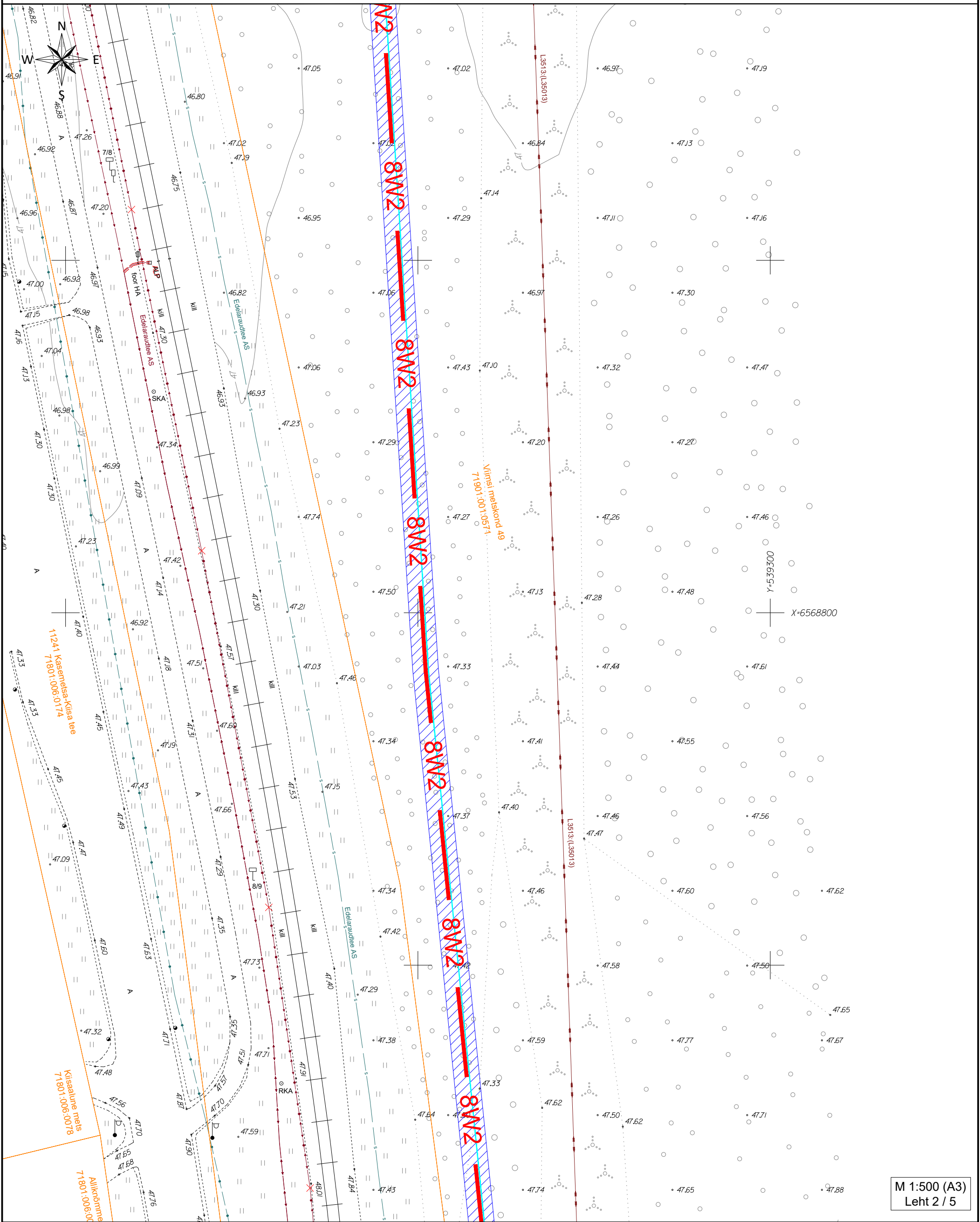
M 1:500 (A3)
Leht 1 / 5

- TINGMÄRGID
- Projekteeritud 33 kV maakaablid
 - Projekteeritud sidetrass
 - Kinnistu piir
 - Isikliku kasutusõiguse seadmise ala

- 1) Kasutusõiguse seadmise ala maakaabelliini korral on 1m äärmisest kaablist.
- 2) Kasutusõiguse seadmise ala side maakaabelliini korral on 1m äärmisest kaablist.
- 3) Isikliku kasutusõiguse seadmise ala suurus on ca 2488 m².

Koostas: Kaarel Peetmaa
E-Service AS projekteerija

ISIKLIKU KASUTUSÕIGUSEGA KOORMATAVA ALA PLAAN
Viimsi metskond 49, Tõdva küla, Saku vald, Harju maakond
Katastriüksuse number: 71901:001:0571. Registriosa: 14039450.



TINGMÄRGID

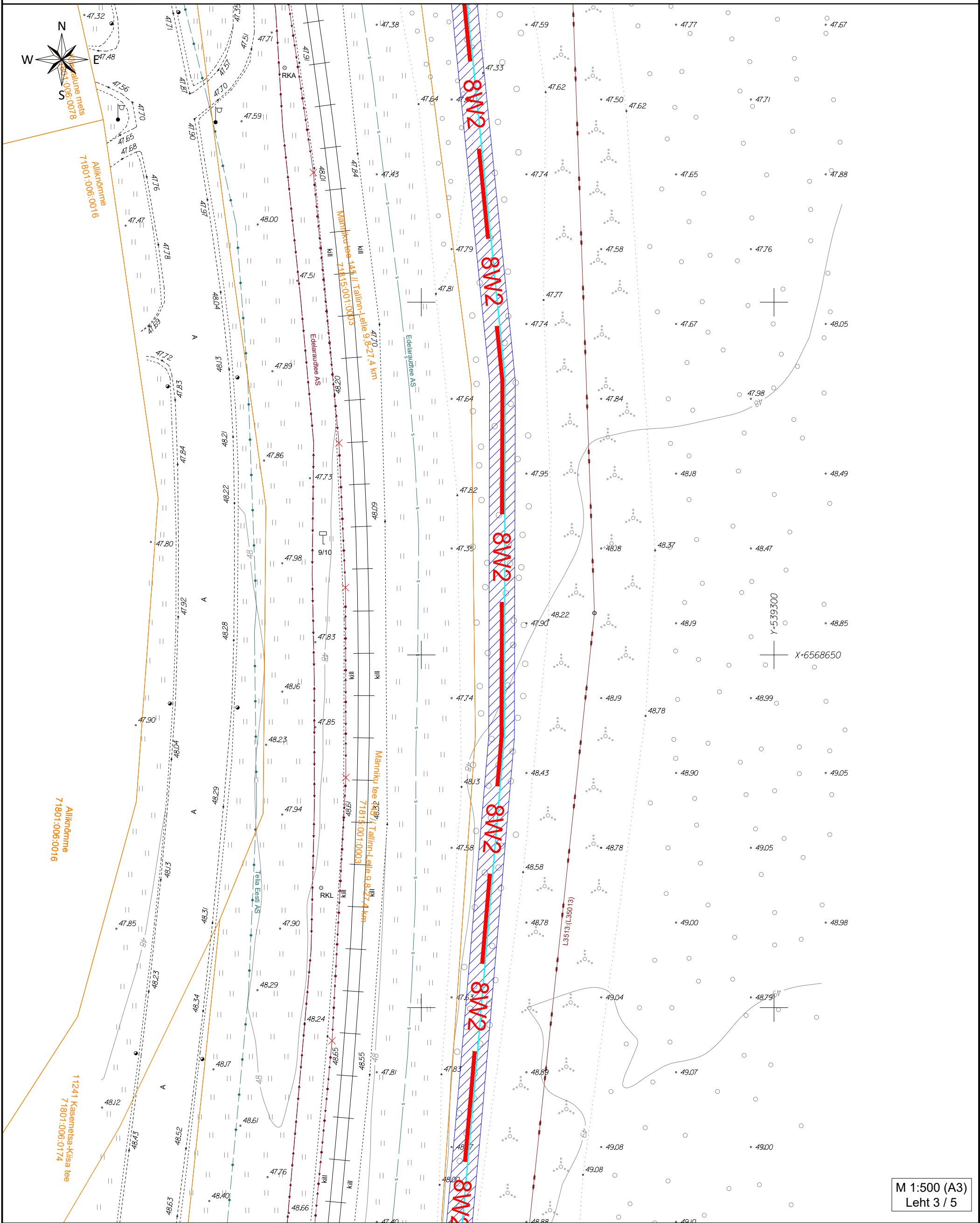
- Projekteeritud 33 kV maakaablid
- Projekteeritud sidetrass
- Kinnistu piir
- Isikliku kasutusõiguse seadmise ala

- Kasutusõiguse seadmise ala maakaabelliini korral on 1m äärmisest kaablist.
- Kasutusõiguse seadmise ala side maakaabelliini korral on 1m äärmisest kaablist.
- Isikliku kasutusõiguse seadmise ala suurus on ca 2488 m².

Koostas: Kaarel Peetmaa
E-Service AS projekterija

M 1:500 (A3)
Leht 2 / 5

ISIKLIKU KASUTUSÕIGUSEGA KOORMATAVA ALA PLAAN
Viimsi metskond 49, Tõdva küla, Saku vald, Harju maakond
Katastriüksuse number: 71901:001:0571. Registriosa: 14039450.



M 1:500 (A3)
Leht 3 / 5

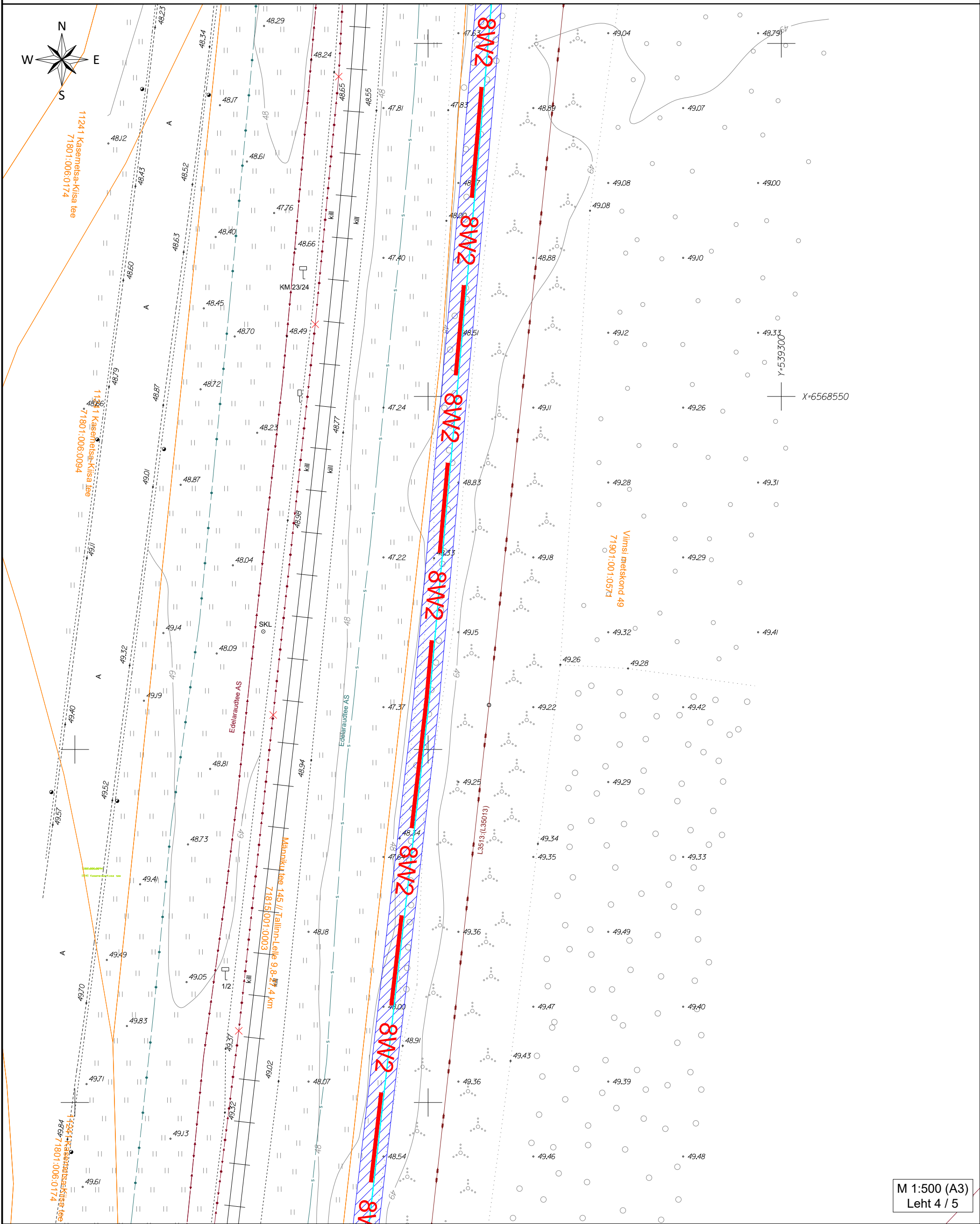
TINGMÄRGID

- Projekteeritud 33 kV maakaablid
- Projekteeritud sidetrass
- Kinnistu piir
- Isikliku kasutusõiguse seadmise ala

- Kasutusõiguse seadmise ala maakaabelliini korral on 1m äärmisest kaablist.
- Kasutusõiguse seadmise ala side maakaabelliini korral on 1m äärmisest kaablist.
- Isikliku kasutusõiguse seadmise ala suurus on ca 2488 m².

Koostas: Kaarel Peetmaa
E-Service AS projekteerija

ISIKLIKU KASUTUSÕIGUSEGA KOORMATAVA ALA PLAAN
Viimsi metskond 49, Tõdva küla, Saku vald, Harju maakond
Katastriüksuse number: 71901:001:0571. Registriosa: 14039450.



TINGMÄRGID

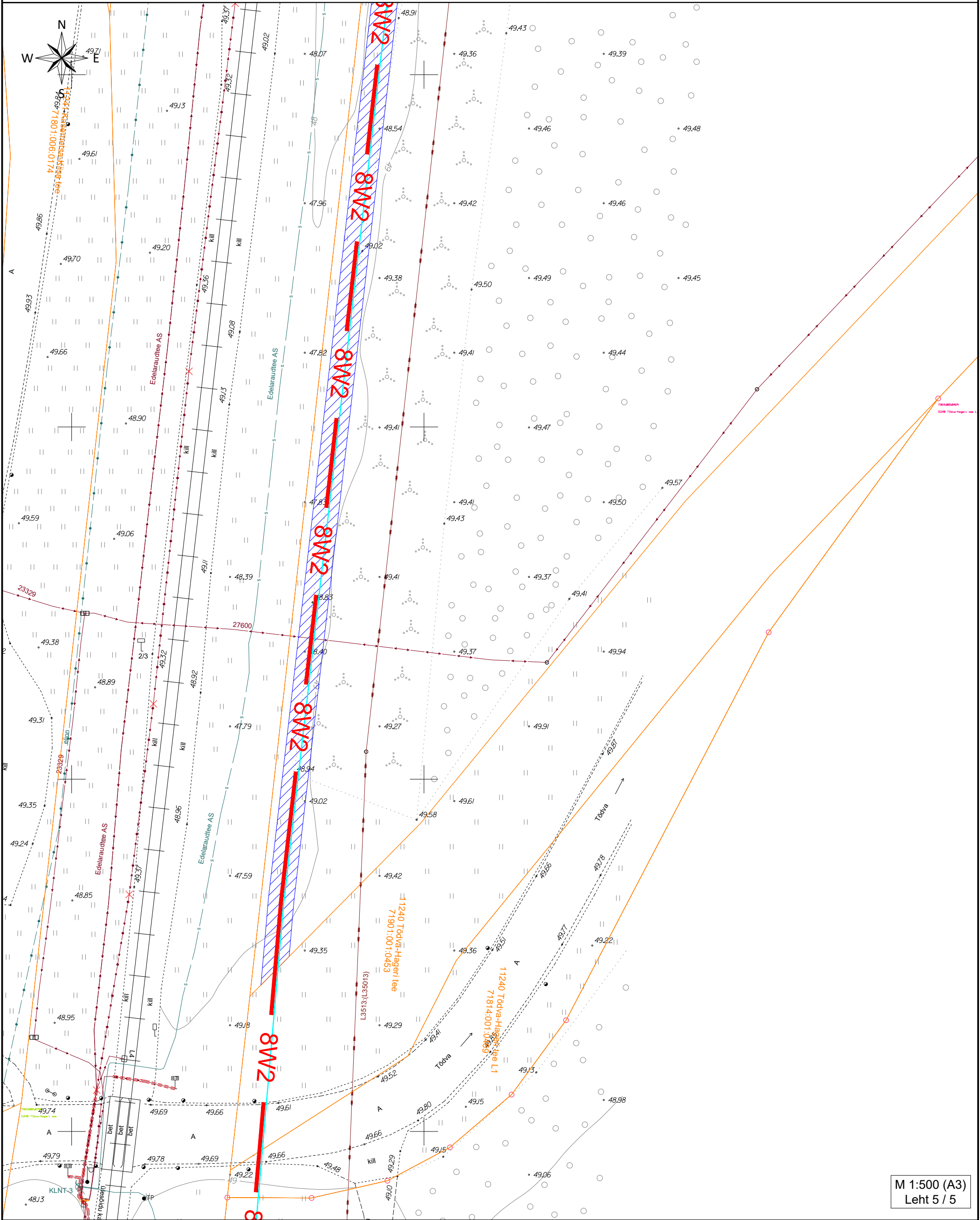
- Projekteeritud 33 kV maakaablid
- Projekteeritud sidetrass
- Kinnistu piir
- Isikliku kasutusõiguse seadmise ala

- Kasutusõiguse seadmise ala maakaabelliini korral on 1m äärmisest kaablist.
- Kasutusõiguse seadmise ala side maakaabelliini korral on 1m äärmisest kaablist.
- Isikliku kasutusõiguse seadmise ala suurus on ca 2488 m².

Koostas: Kaarel Peetmaa
E-Service AS projekteerija

M 1:500 (A3)
Leht 4 / 5

ISIKLIKU KASUTUSÕIGUSEGA KOORMATAVA ALA PLAAN
Viimsi metskond 49, Tõdva küla, Saku vald, Harju maakond
Katastriüksuse number: 71901:001:0571. Registriosa: 14039450.



M 1:500 (A3)
Leht 5 / 5

TINGMÄRGID

- Projekteeritud 33 kV maakaablid
- Projekteeritud sidetrass
- Kinnistu piir
- Isikliku kasutusõiguse seadmise ala

- Kasutusõiguse seadmise ala maakaabelliini korral on 1m äärmisest kaablist.
- Kasutusõiguse seadmise ala side maakaabelliini korral on 1m äärmisest kaablist.
- Isikliku kasutusõiguse seadmise ala suurus on ca 2488 m².

Koostas: Kaarel Peetmaa
E-Service AS projektöörija